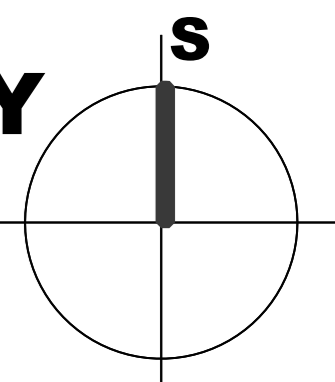




ÚZEMNÍ PLÁN NETŘEBICE

03 ÚPLNÉ ZNĚNÍ PO VYDÁNÍ JEHO ZMĚNY č. 1 HLAVNÍ VÝKRES KONCEPCE VEŘEJNÉ INFRASTRUKTURY



1 : 5000

LEGENDA

- HRANICE REŠEŠENÉHO ÚZEMÍ - SPRÁVNÍ ÚZEMÍ OBCE
- HRANICE ZASTAVĚNÉHO ÚZEMÍ K 10.10.2018
- ZASTAVITELNÉ PLOCHY
- HRANICE KATASTRÁLNÍHO ÚZEMÍ
- KORIDORY PLOŠNĚ VYMEZENÉ
- KORIDORY PLOŠNĚ VYMEZENÉ Z NADŘÁZENÉ DOKUMENTACE
- KORIDOR DÁLNIČE D3 (CPZ.D17)
- IV. TRANZITNÍ ŽELEZNIČNÍ KORIDOR (CPZ.D36)
- KORIDOR DÁLNIČE D3
- IV. TRANZITNÍ ŽELEZNIČNÍ KORIDOR

PLOCHY S ROZDÍLNÝM ZPŮSOBEM VYUŽITÍ (RZV)

- stav návrh územní rezerva
- PU PU VEŘEJNÁ PROSTRANSTVÍ VŠEOBECNÁ
- R.1 SMÍŠENÉ OBYTNÉ VŠEOBECNÉ
- DS DOPRAVA SILNIČNÍ
- DR DOPRAVA DRÁŽNÍ
- TU TECHNICKÁ INFRASTRUKTURA VŠEOBECNÁ
- VO VÝROBA VŠEOBECNÁ
- VW VODNÍ A VODOHOSPODÁRSKÉ VŠEOBECNÉ

LIMITY VYUŽITÍ ÚZEMÍ

- VYHLÁŠENÉ ZÁPLAVOVÉ ÚZEMÍ Q100
- AKTIVNÍ ZONA ZÁPLAVOVÉHO ÚZEMÍ

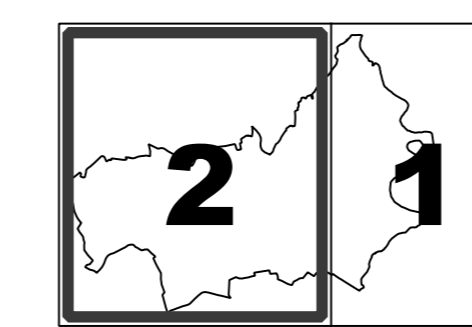
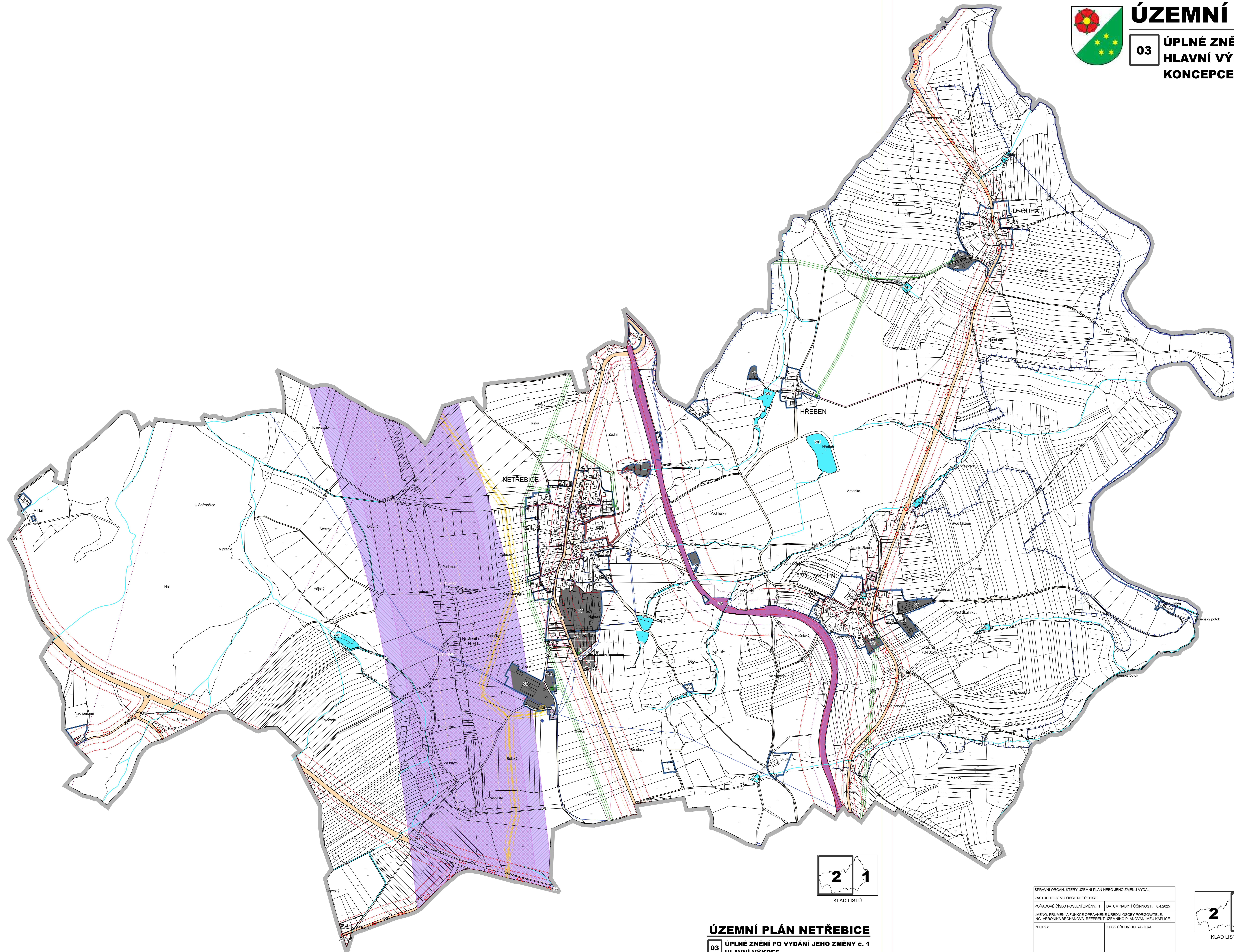
DOPRAVNÍ INFRASTRUKTURA

- CYKLOTRASA
- OCHRANNÉ PÁSMO SILNIČNÍ DOPRAVY
- OCHRANNÉ PÁSMO DRÁŽNÍ DOPRAVY
- HLUKOVÁ IZOFONA LAEQ 50dB / LAEQ 60dB

TECHNICKÁ INFRASTRUKTURA

- stav návrh
- VODNÍ ZDROJ, VODOJEM, VODOHOSPODÁRSKÉ ZAŘÍZENÍ
- OCHRANNÉ PÁSMO VODNÍHO ZDROJE I. A II. STUPEŇ OCHRANY
- VODOVOD
- KANALIZACE
- ČIŠTÍRNA ODPADNÍCH VOD VČETNĚ OP
- KORIDOR EL. VZDUŠNÉHO VEDENÍ VN
- EL. PODZEMNÍ VEDENÍ VN
- TRAFOSTANICE VN/VN VČ. OP
- KORIDOR PLYNOVODU VČ. OP
- REGULAČNÍ STANICE PLYNU VČ. OP
- RR TRASY
- RADIORELEOVÉ ZAŘÍZENÍ
- SĎELOVACÍ KABELY

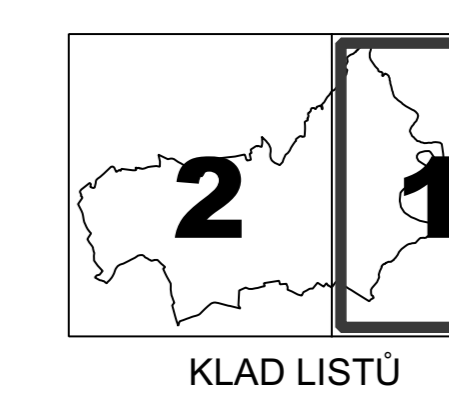
POZN: CELÉ SPRÁVNÍ ÚZEMÍ JE SITUOVÁNO V OCHRANNÉM PÁSMU RADIOLOKAČNÍHO ZAŘÍZENÍ MINISTERSTVA OBRANY.



KLAD LISTŮ

ÚZEMNÍ PLÁN NETŘEBICE
03 ÚPLNÉ ZNĚNÍ PO VYDÁNÍ JEHO ZMĚNY č. 1
HLAVNÍ VÝKRES
KONCEPCE VEŘEJNÉ INFRASTRUKTURY

SPRÁVNÍ ORGÁN, KTERÝ ÚZEMNÍ PLÁN NEBO JEHO ZMĚNU VYDAL:	
ZASTUPITELSTVO OBCE NETŘEBICE	
POŘADOVÉ ČÍSLO POSLÁNÍ ZMĚNY: 1	DATUM NABYTÍ ÚČINNOSTI: 8.4.2025
JMÉNO, PRŮJMĚNÍ A FUNKČNÍ OPRÁVNĚNÉ ÚŘEDNÍ OSOBY PORUČOVATELE: ING. VERONIKA BROCHÁKOVÁ, REFERENT ÚZEMNÍHO PLÁNOVÁNÍ MĚÚ KAPLICE	
PODPIS:	OTISK ÚŘEDNÍHO RAZÍTKA:



KLAD LISTŮ

č.v. 03

SP Studio, s.r.o.,
architektonická kancelář, Budějovická 58, Č. Krumlov
tel.: 380711315, e-mail: rampas@spstudio.cz

PROJEKTANT: OKA 02003	OBJEDVATEL: OBEC NETŘEBICE
ING. ARCH. JIŘÍ RAMPAS	
AUTOR: ING. ARCH. JIŘÍ RAMPAS	
VYPRACOVAVŠÍ: LENKA VEJVODOVÁ	
PROJEKTOVATEL: MĚSTSKÝ ÚŘAD KAPLICE	
ANEXE: ÚZEMNÍ PLÁN NETŘEBICE	STUPEŇ: ÚPÚ
SP STUDIO, s.r.o.	DATUM: 30.03.2025
ARCHITEKTONICKÁ KANCELÁŘ	Č. ZÁKAZKY: SP-02340
BUDĚJOVICKÁ 58, ČESKÝ KRUMLOV	VÝKRES: HLAVNÍ VÝKRES
TEL.: 380711315, FAX: 380710211	MĚŘÍTKO: Č. VÝKRESU: 03
	KONCEPCE VEŘEJNÉ INFRASTRUKTURY 1 : 5000